

Planta Baixa

Escala: 1/250

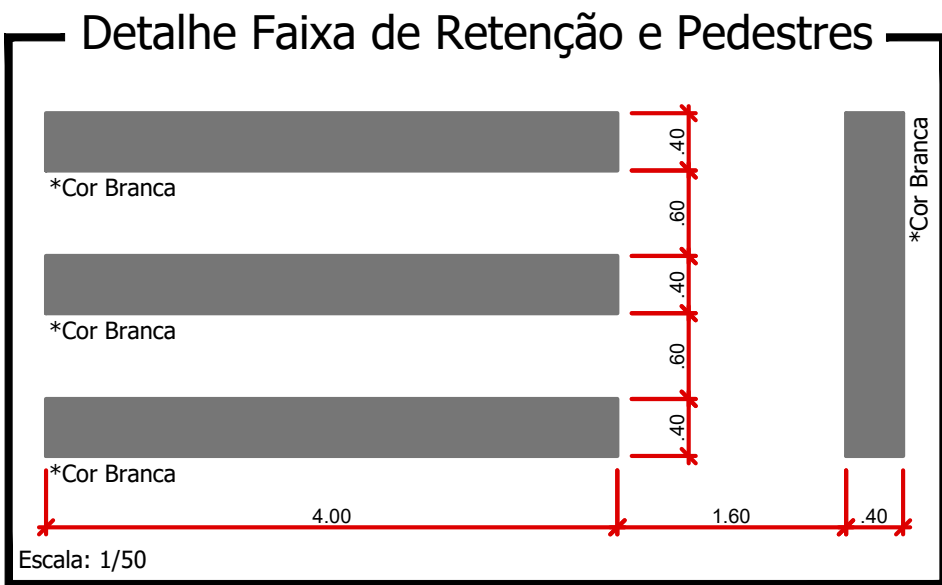
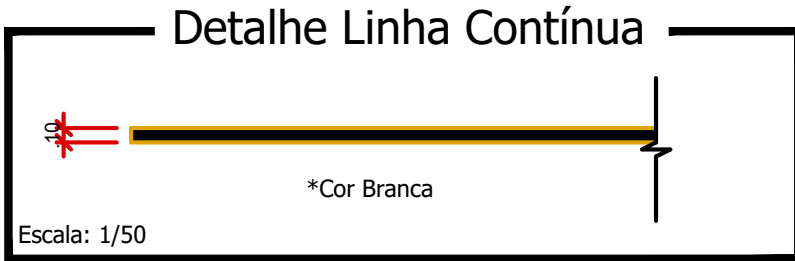
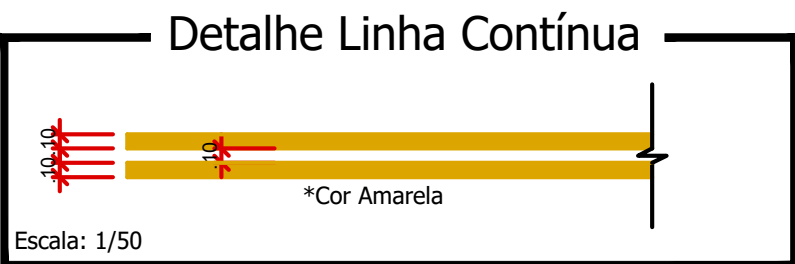


FONTE: MUNICIPIO DE NOVA ESPERANÇA DO SUDOESTE



FONTE: GOOGLE EARTH

SINALIZAÇÃO HORIZONTAL - Rua Meurer		
ITEM	DISCRIMINAÇÃO	UNIDADE
1.0	PINTURA DE FAIXAS (TRAVESSIA DE PEDESTRES);	51,20m²
2.0	PINTURA DE FAIXAS (RETENÇÃO);	7,20m²
3.0	PINTURA DE FAIXAS LATERAIS (ESTACIONAMENTO);	33,40m²
TOTAL (COR BRANCA)		91,80m²
		**
		**
		**
9.0	PINTURA DE FAIXAS (EIXO);	33,40m²
TOTAL (COR AMARELA)		33,40m²
TOTAL		125,20m²



CORRIMENTOS E ANOTAÇÕES	Rua Meurer	
PROJETO:		ÁREA TOTAL A RECAPEAR:
Recape/Construção de Passeios		1.336,00 m²
PROPRIETÁRIO:		DOCUMENTO EMITIDO PARA:
Prefeitura de Nova Esperança do Sudoeste		<input type="checkbox"/> Anteprojeto
CIDADE/ESTADO:		<input checked="" type="checkbox"/> Aprovação Legal
Nova Esperança do Sudoeste Paraná		<input type="checkbox"/> Execução
RUA:		PAVIMENTAÇÃO
Rua Meurer/ Loteamento Cogo II		REVISÃO:
CONTEÚDO:		01
Sinalização; Detalhes		FOLHA:
		P-01/01
ESCALA:	DATA:	DESENHO:
Indicada	Agosto/2025	